

LIBRO DE RUTA

XV Rallysprint Cielo de La Palma



Ilmo. Ayuntamiento de
San Andrés y Sauces



fialp
Federación Insular de
Automovilismo de La Palma

14/15 de julio de 2023



CAMPEONATO DE CANARIAS DE RALLYSPRINT
CAMPEONATO PROVINCIAL DE RALLYSPRINT
CAMPEONATO INSULAR DE LA PALMA DE ASFALTO

CCRST



CAMPEONATO DE CANARIAS
DE RALLYSPRINTS



INDICE

Comprobación Terratrip	Pág. 01
Símbolos Utilizados	Pág. 02
Ubicación de Instalaciones	Pág. 03
Itinerario Horario	Pág. 04
Sector de Enlace C.H. 0 Salida Asistencia "A" a CH 1 Antes Palmera	Pág. 05
MAPA T.C. 1 y 2 SAN ADRÉS - SAUCES 6,770 Kmts.	Pág. 07
Plano de C.H. - Salida T.C. SAN ADRÉS - SAUCES 6,770 Kmts.	Pág. 08
Plano de Meta - Control STOP SAN ADRÉS - SAUCES 6,770 Kmts.	Pág. 09
Puestos de Radio T.C. 1 SAN ADRÉS - SAUCES 6,770 Kmts.	Pág. 10
Puestos de Radio T.C. 2 SAN ADRÉS - SAUCES 6,770 Kmts.	Pág. 18
Parque Obligatorio Nocurno - Plaza de Monserat	Pág. 22
Sector de Enlace Parque Oblitario Nocturno a Parque Asistencia "B"	Pág. 23
ASISTENCIA "B"	Pág. 24
Sector de Enlace C.H. 2B Salida Asistencia "B" a CH 3 Antes Palmera	Pág. 25
MAPA T.C. 3 y 4 SAN ADRÉS - SAUCES 5,500 Kmts.	Pág. 27
Plano de C.H. - Salida T.C. SAN ADRÉS - SAUCES 5,500 Kmts.	Pág. 28
Plano de Meta - Control STOP SAN ADRÉS - SAUCES 5,500 Kmts.	Pág. 29
Puestos de Radio T.C. 3 SAN ADRÉS - SAUCES 5,500 Kmts.	Pág. 30
Puestos de Radio T.C. 4 SAN ADRÉS - SAUCES 5,500 Kmts.	Pág. 37
ENTRADA REAGRUPAMIENTO 1 - SALIDA ASISTENCIA "C"	Pág. 41
Sector de Enlace C.H. 4B Salida Asistencia "C" a CH 5 Antes Almacén	Pág. 42
MAPA T.C. 5, 6, 7 y 8 SAUCES - SAN ANDRÉS 5,500 Kmts.	Pág. 43
Plano de C.H. - Salida T.C.SAUCES - SAN ANDRÉS	Pág. 44
Plano de Meta - Control STOP T.C. SAUCES - SAN ANDRÉS	Pág. 45
Puestos de Radio T.C. 5 SAUCES - SAN ANDRÉS	Pág. 46
Puestos de Radio T.C. 6 SAUCES - SAN ANDRÉS	Pág. 53
Puestos de Radio T.C. 7 SAUCES - SAN ANDRÉS	Pág. 60
Puestos de Radio T.C. 8 SAUCES - SAN ANDRÉS	Pág. 67
ASISTENCIA "D"	Pág. 72
Parque Cerrado Final - Plaza de Monserat	Pág. 73
Rutómetro	Pág. 74
Caravana de Seguridad	Pág. 82
O.K.	Pág. 83
S.O.S.	Pág. 84

Comprobación Terratrip

Este **Libro de Ruta** fue confeccionado el mes de Mayo de 2023. Cualquier modificación será comunicada mediante complemento, sin que los organizadores sean responsables de eventuales variaciones en la señalización.

En la confección de este **Libro de Ruta** se ha puesto especial atención a la hora de facilitar su uso de interpretación. En este sentido, se ha prescindido de toda la información que se ha considerado "superficial" o "poco relevante" a criterio del organizador.

La nomenclatura oficial de las carreteras (ej. LP-1, LP-111, ...) se ha considerado un elemento de ayuda importante en este Libro de Ruta. Se encontrará dentro de la ventana "DIRECCIONES".

Por esta razón sólo se hacen constar los cruces necesarios, junto con otras informaciones de interés (gasolineras, hitos kilométricos de verificación de recorrido, etc ...). De acuerdo con este criterio, cuando estemos circulando por una vía se seguirá circulando por la misma hasta que no se indique un cambio de vía y/o dirección.

Este **Libro de Ruta** ha sido cuidadosamente elaborado por parte del organizador. Agradeceremos sugerencias que nos permitan mejorarlo.

COMPROBACIÓN Y CALIBRADO DEL TERRATRIP

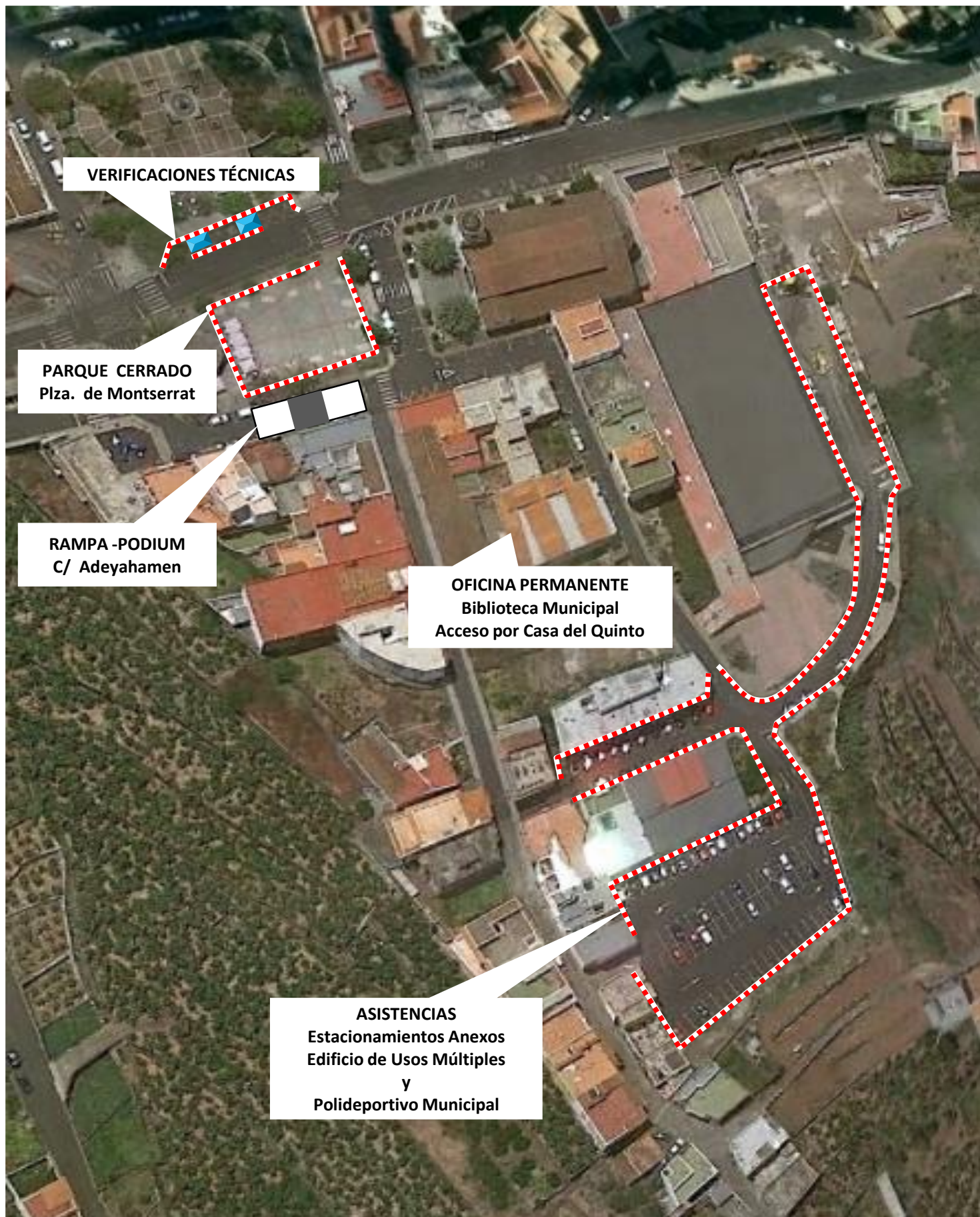
La Comprobación y calibrado puede hacerse en la carretera **LP-1** entre los puntos kilométricos **19** a **21** y viceversa. La distancia de una señal a la otra es de:

<div style="border: 2px solid red; padding: 5px; text-align: center;"> LP-1 km 19 </div>	00,000	<div style="border: 2px solid red; padding: 5px; text-align: center;"> LP-1 km 21 </div>	00,000
<div style="border: 2px solid red; padding: 5px; text-align: center;"> LP-1 km 20 </div>	01,015	<div style="border: 2px solid red; padding: 5px; text-align: center;"> LP-1 km 20 </div>	00,985
<div style="border: 2px solid red; padding: 5px; text-align: center;"> LP-1 km 21 </div>	02,005	<div style="border: 2px solid red; padding: 5px; text-align: center;"> LP-1 km 19 </div>	02,005

Símbolos utilizados

	Puente		Dirección a seguir
	Camino de Tierra		Dirección a no seguir
	Incorporación de una carretera principal a una secundaria		Señal no visible
	Incorporación de una carretera secundaria a una principal		Indicador de población
	Doble sentido de circulación de competidores		Ambulancia
	Atención		Bomberos
	Control Horario		Grúas
	Salida		Comisarios Controladores Buzos
	Meta		Policía Local
	Control STOP		Edificios / Arboles
			Comienzo y fin zona de asistencia
			Comienzo y fin zona Marcaje de neumáticos
			Comienzo y fin zona de Refuel
			Punto de Radio
			Señales de Tráfico Semáforo

Ubicación Instalaciones del RallySprint






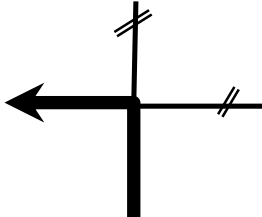


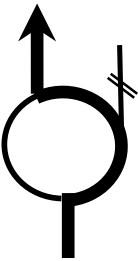



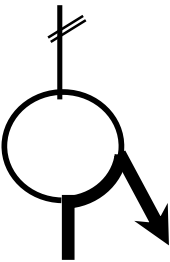

ITINERARIO HORARIO

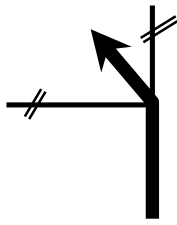



Viernes, 14 de julio de 2023

Hora Solar		Salida del Sol: 07:17				Puesta de Sol 21:05					
Sección	Sector	CH/TC RZ	Descripción	Km. T.C.	Km. Enlace	Km. Sector	Km. Sección	Tiempo Sector	K/h	Hora paso 1º	
1	1	C.H. 0	Salida Asistencia "A"							21:10	
		C.H. 1	Antes Palmera		5,000	5,000	5,000	0:12	25.000	21:22	
	2	T.C. 1	SAN ANDRES - SAUCES	6,770							21:25
		C.H. 2	Antes Palmera		5,330	12,100	17,100				
	3	T.C. 2	SAN ANDRES - SAUCES	6,770							
		C.H. 2A	Entrada Parque Cerrado		0,135	6,905	24,005	0:15	27.620		

Sábado, 15 de julio de 2023

Hora Solar		Salida del Sol: 07:17				Puesta de Sol 21:04					
Sección	Sector	CH/TC RZ	Descripción	Km. T.C.	Km. Enlace	Km. Sector	Km. Sección	Tiempo Sector	K/h	Hora paso 1º	
2	4	C.H. 2B	Salida Asistencia "B"							10:00	
		C.H. 3	Antes Palmera		2,150	2,150	2,150	0:07	18.429	10:07	
	5	T.C. 3	SAN ANDRES - SAUCES	5,500							10:10
		C.H. 4	Antes Palmera		3,665	9,165	11,315				
	6	T.C. 4	SAN ANDRES - SAUCES	5,500							
		C.H. 4A	ENTRADA REAGRUPAMIENTO 1		1,515	7,015	18,330	0:15	28.060		
3	7	C.H. 4B	Salida Asistencia "C"							12:30	
		C.H. 5	Almacén Agusa		1,470	1,470	1,470	0:07	12.600	12:37	
	8	T.C. 5	SAUCES - SAN ANDRES	5,500							12:40
		C.H. 6	Almacén Agusa		3,685	9,185	10,655				
	9	T.C. 6	SAUCES - SAN ANDRES	5,500							
		C.H. 7	Almacén Agusa		3,685	9,185	19,840				
	10	T.C. 7	SAUCES - SAN ANDRES	5,500							
		C.H. 8	Almacén Agusa		3,685	9,185	29,025				
11	T.C. 8	SAUCES - SAN ANDRES	5,500								
	C.H. 8A	Entrada Asistencia "D"		2,215	7,715	36,740	0:15	30.860			
				46,540	32,535	79,075	79,075				
				58,86%	41,14%	100%	100%				

1ª Sección		1º Sector		CH 0	CH 1
DISTANCIA	TIEMPO	PROMEDIO	C/ Dr. Martín González		Antes Palmera
5.000 mts	12 min	25,00 Km/h	SECTOR DE ENLACE CH 0 A CH 1		
KILOMETROS		DIRECCION	INFORMACION	KM. TOTATES REGRESIVOS	
TOTAL	PARCIAL				
00.000	00.000	  C.H. 0 - Salida Asistencia "A"		05.000	
00.150	00.150	  X - Avda. Los Sauces		04.850	
00.550	00.400	 X- 2ª Salida Dirección Santa Cruz		04.450	
01.100	00.550	 X - Salida Dirección LP-31 Los Tilos		03.900	
03.400	02.300	 X- 1ª Salida Dirección Santa Cruz		01.600	

1ª Sección		1º Sector		CH 0	CH 1
DISTANCIA	TIEMPO	PROMEDIO	C/ Dr. Martín González		Antes Palmera
5.000 mts	12 min	25,00 Km/h	SECTOR DE ENLACE CH 0 A CH 1		
KILOMETROS		DIRECCION	INFORMACION	KM. TOTATES REGRESIVOS	
TOTAL	PARCIAL				
04.900	01.500	 X - Stop a la Izquierda		00.100	
05.000	00.100	  C.H. 1 LP-104 Antes Palmera		00.000	

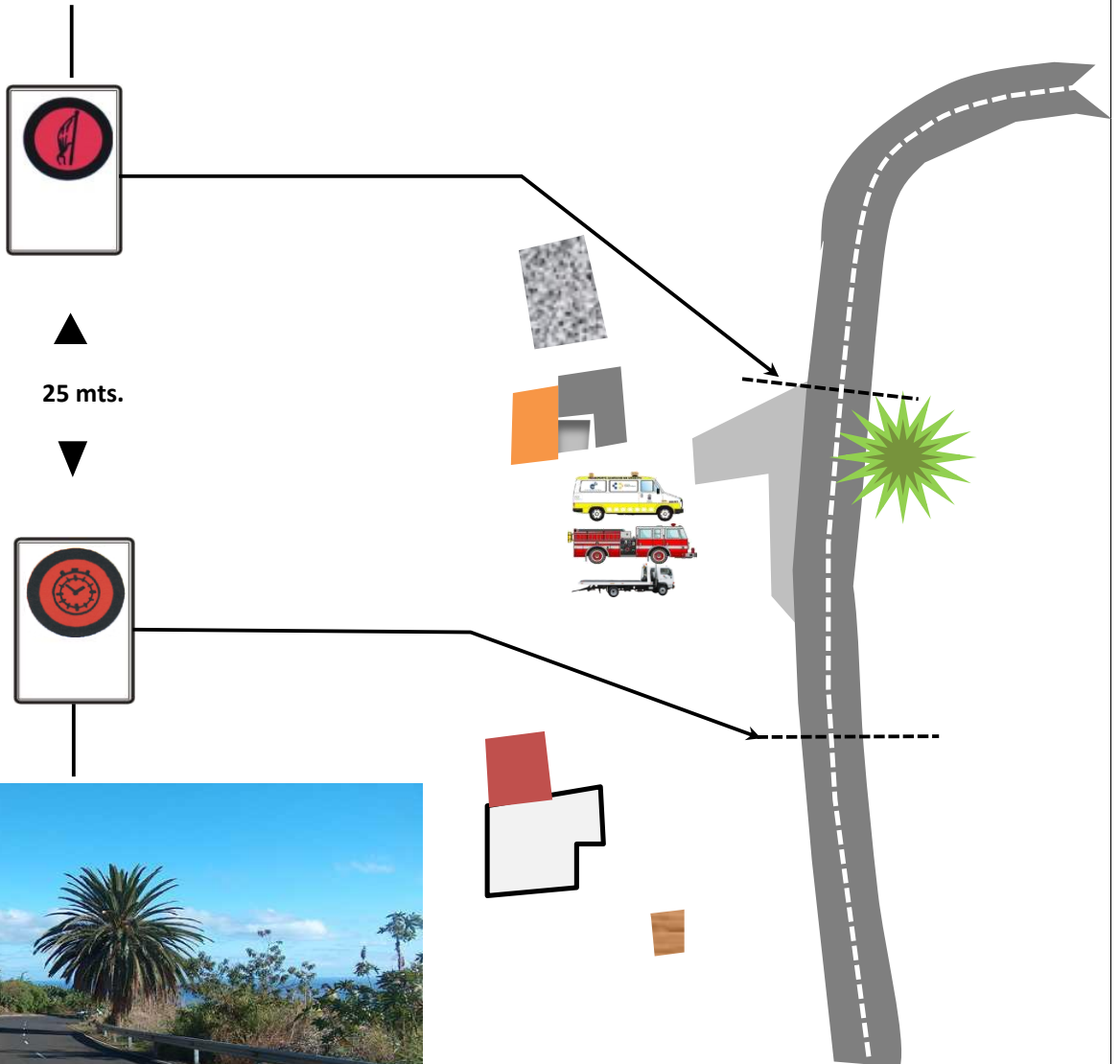
Mapa T.C. San Andrés - Sauses 6,770 Kmts.



- CONTROL HORARIO
- SALIDA
- META
- CONTROL STOP
- ZONA ASISTENCIAS
- PUESTOS DE RADIO
- NOMENCLATURA CARRETERAS

T.C. 1 y 2 SAN ANDRÉS - SAUCES

PLANO C.H. - SALIDA

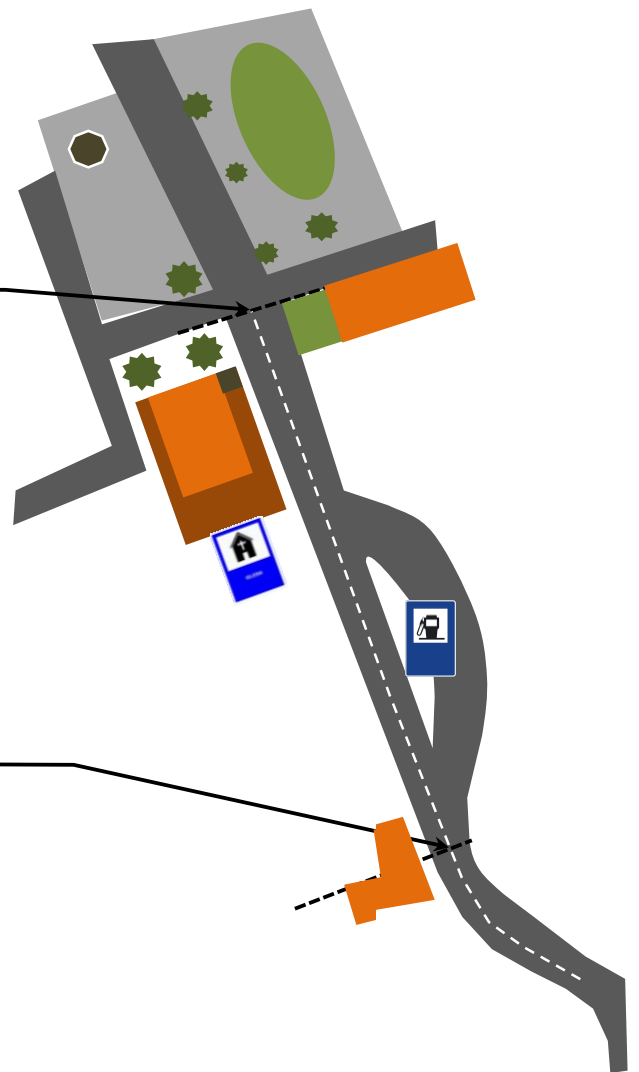


T.C. 1 y 2 SAN ANDRÉS - SAUCES

PLANO META - C. STOP














▲
120 mts.
▼



1ª Sección		2º Sector		TC 1	CH 2	
DISTANCIA	TIEMPO	PROMEDIO	LP-104 Frente Palmera		Antes Palmera	
12.100 mts	min	Km/h	SAN ANDRÉS - SAUCES		6,770 Kmts.	
KILOMETROS		DIRECCION			INFORMACION	KM. TOTATES REGRESIVOS
TOTAL	PARCIAL					
00.000	00.000					
		SALIDA T.C. 1 - Frente Palmera			01	12.100
00.140	00.140					
		Antes Bloquera			02	11.960
00.590	00.450					
		Después Bloquera			03	11.510
01.465	00.875					
		Casa Vieja - Detrás Lomo			04	10.635
01.695	00.230					
		Curva Tubo del Agua			05	10.405




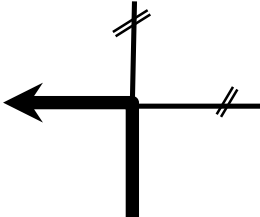






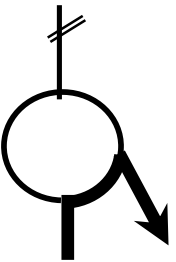

1ª Sección		2º Sector		TC 1	CH 2
DISTANCIA	TIEMPO	PROMEDIO	LP-104 Frente Palmera		Antes Palmera
12.100 mts	min	Km/h	SAN ANDRÉS - SAUCES		6,770 Kmts.
KILOMETROS		DIRECCION		INFORMACION	
TOTAL	PARCIAL			KM. TOTATES REGRESIVOS	
01.970	00.275	<p>Antes Recta Grande</p>		<p>06</p>	10.130
02.390	00.420	<p>Chicane entrada San Andrés</p>		<p>07</p>	09.710
03.015	00.625	<p>Palmera casco Urbano San Andrés</p>		<p>08</p>	09.085
03.205	00.190	<p>Cruce Charco Azul</p>		<p>09</p>	08.895
03.685	00.480	<p>Casa Amarilla - Buzón de Correos</p>		<p>10</p>	08.415

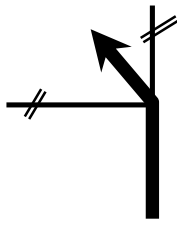



1ª Sección		2º Sector		TC 1		CH 2	
DISTANCIA	TIEMPO	PROMEDIO	LP-104 Frente Palmera		Antes Palmera		
12.100 mts	min	Km/h	SAN ANDRÉS - SAUCES		6,770 Kmts.		
KILOMETROS		DIRECCION		INFORMACION		KM. TOTATES REGRESIVOS	
TOTAL	PARCIAL						
03.835	00.150					08.265	
04.245	00.410					07.855	
04.770	00.525					07.330	
05.195	00.425					06.905	
05.500	00.305					06.600	

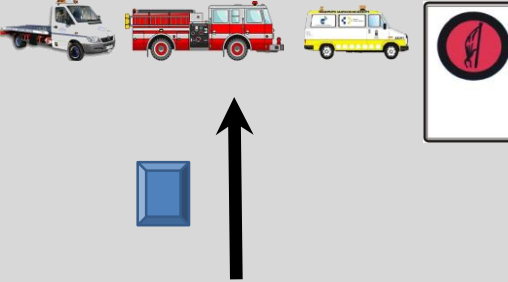


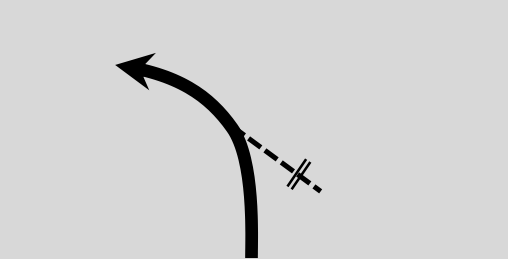





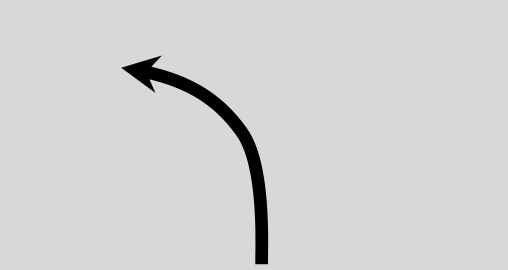


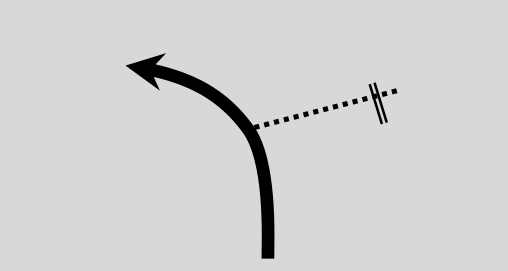


1ª Sección		2º Sector		TC 1		CH 2	
DISTANCIA	TIEMPO	PROMEDIO	LP-104 Frente Palmera		Antes Palmera		
12.100 mts	min	Km/h	SAN ANDRÉS - SAUCES		6,770 Kmts.		
KILOMETROS		DIRECCION		INFORMACION		KM. TOTATES REGRESIVOS	
TOTAL	PARCIAL						
05.670	00.170	X LP-1 LOS SAUCES					06.430
06.220	00.550	Frente Casa Amarilla					05.880
06.770	00.550	X - Ctra. General					05.330
06.890	00.120	X - Avda. Los Sauces					05.210
06.905	00.015	X - C/ Adeyahamen					05.195

1ª Sección		2º Sector		TC 1	CH 2
DISTANCIA	TIEMPO	PROMEDIO	LP-104 Frente Palmera		Antes Palmera
12.100 mts	min	Km/h	SECTOR DE ENLACE		
KILOMETROS		DIRECCION	INFORMACION	KM. TOTATES REGRESIVOS	
TOTAL	PARCIAL				
06.945	00.040	X - C/ Adeyahamen		05.155	
06.950	00.005	X - C/ Ramón y Cajal		05.150	
07.100	00.150	Entrada Asistencia		05.000	

1ª Sección		2º Sector		TC 1	CH 2
DISTANCIA	TIEMPO	PROMEDIO	LP-104 Frente Palmera		Antes Palmera
12.100 mts	min	Km/h	SECTOR DE ENLACE		
KILOMETROS		DIRECCION	INFORMACION		KM. TOTATES REGRESIVOS
TOTAL	PARCIAL				
07.100	00.000				05.000
ESTACIONAMIENTOS ANEXOS POLIDEPORTIVO MUNICIPAL					
07.100	00.000				05.000

1ª Sección		2º Sector		TC 1	CH 2
DISTANCIA	TIEMPO	PROMEDIO	LP-104 Frente Palmera		Antes Palmera
12.100 mts	min	Km/h	SECTOR DE ENLACE		
KILOMETROS		DIRECCION	INFORMACION	KM. TOTATES REGRESIVOS	
TOTAL	PARCIAL				
07.100	00.000	  C.H. 1A - Salida Asistencia "B"		05.000	
07.250	00.150	  X - Avda. Los Sauces		04.850	
07.650	00.400	 X- 2ª Salida Dirección LP-1 Santa Cruz		04.450	
08.200	00.550	 X - Salida Dirección LP-31 Los Tilos		03.900	
10.500	02.300	 X- 1ª Salida Dirección Santa Cruz		01.600	

1ª Sección		2º Sector		TC 1	CH 2
DISTANCIA	TIEMPO	PROMEDIO	LP-104 Frente Palmera		Antes Palmera
12.100 mts	min	Km/h	SECTOR DE ENLACE		
KILOMETROS		DIRECCION	INFORMACION	KM. TOTATES REGRESIVOS	
TOTAL	PARCIAL				
12.000	01.500	 X - Stop a la Izquierda		00.100	
12.100	00.100	 C.H. 2 LP-104 Antes Palmera		00.000	

1ª Sección		3º Sector		TC 2		C.H. 2A	
DISTANCIA	TIEMPO	PROMEDIO	LP-104 Frente Palmera		Entrada PARQUE CERRADO		
6.905 mts	min	Km/h	SAN ANDRÉS - SAUCES		6,770 Kmts.		
KILOMETROS		DIRECCION		INFORMACION		KM. TOTATES REGRESIVOS	
TOTAL	PARCIAL						
00.000	00.000						
		SALIDA T.C. 3 - Frente Palmera		01		06.905	
00.140	00.140						
		Antes Bloquera		02		06.765	
00.590	00.450						
		Después Bloquera		03		06.315	
01.465	00.875						
		Casa Vieja - Detrás Lomo		04		05.440	
01.695	00.230						
		Curva Tubo del Agua		05		05.210	

1ª Sección		3º Sector		TC 2	C.H. 2A	
DISTANCIA	TIEMPO	PROMEDIO	LP-104 Frente Palmera		Entrada PARQUE CERRADO	
6.905 mts	min	Km/h	SAN ANDRÉS - SAUCES		6,770 Kmts.	
KILOMETROS		DIRECCION			INFORMACION	KM. TOTATES REGRESIVOS
TOTAL	PARCIAL					
01.970	00.275	<p>Antes Recta Grande</p>			<p>06</p>	04.935
02.390	00.420	<p>Chicane entrada San Andrés</p>			<p>07</p>	04.515
03.015	00.625	<p>Palmera casco Urbano San Andrés</p>			<p>08</p>	03.890
03.205	00.190	<p>Cruce Charco Azul</p>			<p>09</p>	03.700
03.685	00.480	<p>Casa Amarilla - Buzón de Correos</p>			<p>10</p>	03.220

1ª Sección		3º Sector		TC 2	C.H. 2A
DISTANCIA	TIEMPO	PROMEDIO	LP-104 Frente Palmera		Entrada PARQUE CERRADO
6.905 mts	min	Km/h	SAN ANDRÉS - SAUCES		6,770 Kmts.
KILOMETROS		DIRECCION		INFORMACION	
TOTAL	PARCIAL			KM. TOTATES REGRESIVOS	
03.835	00.150	<p>Casa Vieja</p>			<p>03.070</p>
04.245	00.410	<p>Contenedor de Vidrio</p>			<p>02.660</p>
04.770	00.525	<p>Invernadero</p>			<p>02.135</p>
05.195	00.425	<p>Fabrica de Marmol</p>			<p>01.710</p>
05.500	00.305	<p>Frente Almacen</p>			<p>01.405</p>



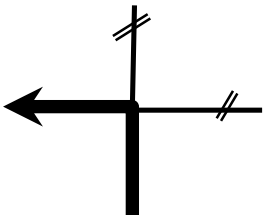




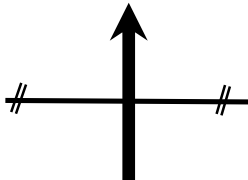

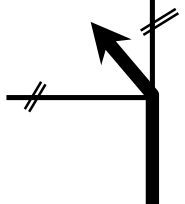

1ª Sección		3º Sector		TC 2	C.H. 2A
DISTANCIA	TIEMPO	PROMEDIO	LP-104 Frente Palmera		Entrada PARQUE CERRADO
6.905 mts	min	Km/h	SAN ANDRÉS - SAUCES		6,770 Kmts.
KILOMETROS		DIRECCION		INFORMACION	
TOTAL	PARCIAL				
05.670	00.170	X LP-1 LOS SAUCES			 01.235
06.220	00.550	Frente Casa Amarilla			 00.685
06.770	00.550	X - Ctra. General		 	 00.135
06.890	00.120	X - Avda. Los Sauces			 00.015
06.905	00.015	X - Plaza Monserrat (PARQUE CERRADO)			 00.000



DISTANCIA		TIEMPO	PROMEDIO	Entrada PARQUE CERRADO	Salida PARQUE CERRADO
0 mts		0 min	0,00 Km/h	PARQUE CERRADO	
KILOMETROS		DIRECCION		INFORMACION	KM. TOTATES REGRESIVOS
TOTAL	PARCIAL				
00.000	00.000	ENTRADA PARQUE CERRADO			
PLAZA DE MONSERRAT					
00.000	00.000	SALIDA PARQUE CERRADO			

APERTURA DE PARQUE CERRADO A LAS 8:00 Horas

DISTANCIA		TIEMPO	PROMEDIO	SALIDA PARQUE CERRADO		Entrada Asistencia "B"		
195 mts		5 min	2,34 Km/h	SECTOR DE ENLACE				
KILOMETROS		DIRECCION		INFORMACION		KM. TOTATES REGRESIVOS		
TOTAL	PARCIAL							
00.000	00.000	SALIDA PARQUE CERRADO				00.195		
00.040	00.040	X - C/ Adeyahamen						00.155
00.045	00.005	X - C/ Ramón y Cajal						00.150
00.195	00.150	Entrada Asistencia "B"						00.000

			Entrada Asistencia "B"	CH 2B Salida Asistencia "B"
DISTANCIA	TIEMPO	PROMEDIO	ASISTENCIA "B"	
600 mts	min	Km/h		
KILOMETROS		DIRECCION	INFORMACION	KM. TOTATES REGRESIVOS
TOTAL	PARCIAL			
00.000	00.000	<p>Entrada Asistencia "B"</p>		00.600
ESTACIONAMIENTOS ANEXOS POLIDEPORTIVO MUNICIPAL				
00.600	00.600	<p>C.H. 2B - Salida Asistencia "B"</p>		00.000

2ª Sección		4º Sector		CH 2B	CH 3
DISTANCIA	TIEMPO	PROMEDIO	C/ Dr. Martín González		Antes Palmera
2.150 mts	15 min	8,60 Km/h	SECTOR DE ENLACE		
KILOMETROS		DIRECCION	INFORMACION	KM. TOTATES REGRESIVOS	
TOTAL	PARCIAL				
00.000	00.000	 C.H. 2B - Salida Asistencia "B"		02.150	
00.150	00.150	 X - Avda. Los Sauces	 	02.000	
00.550	00.400	 X- 2ª Salida Dirección LP-1 Santa Cruz		01.600	
01.100	00.550	 X - LP-1 Ctra. General		01.050	
02.050	00.950	 X - Stop a la Izquierda		00.100	

2ª Sección		4º Sector		CH 2B	CH 3	
DISTANCIA	TIEMPO	PROMEDIO	C/ Dr. Martín González		Antes Palmera	
2.150 mts	15 min	8,60 Km/h	SECTOR DE ENLACE			
KILOMETROS		DIRECCION		INFORMACION		KM. TOTATES REGRESIVOS
TOTAL	PARCIAL					
02.150	00.100	  C.H. 3 LP-104 Antes Palmera				00.000

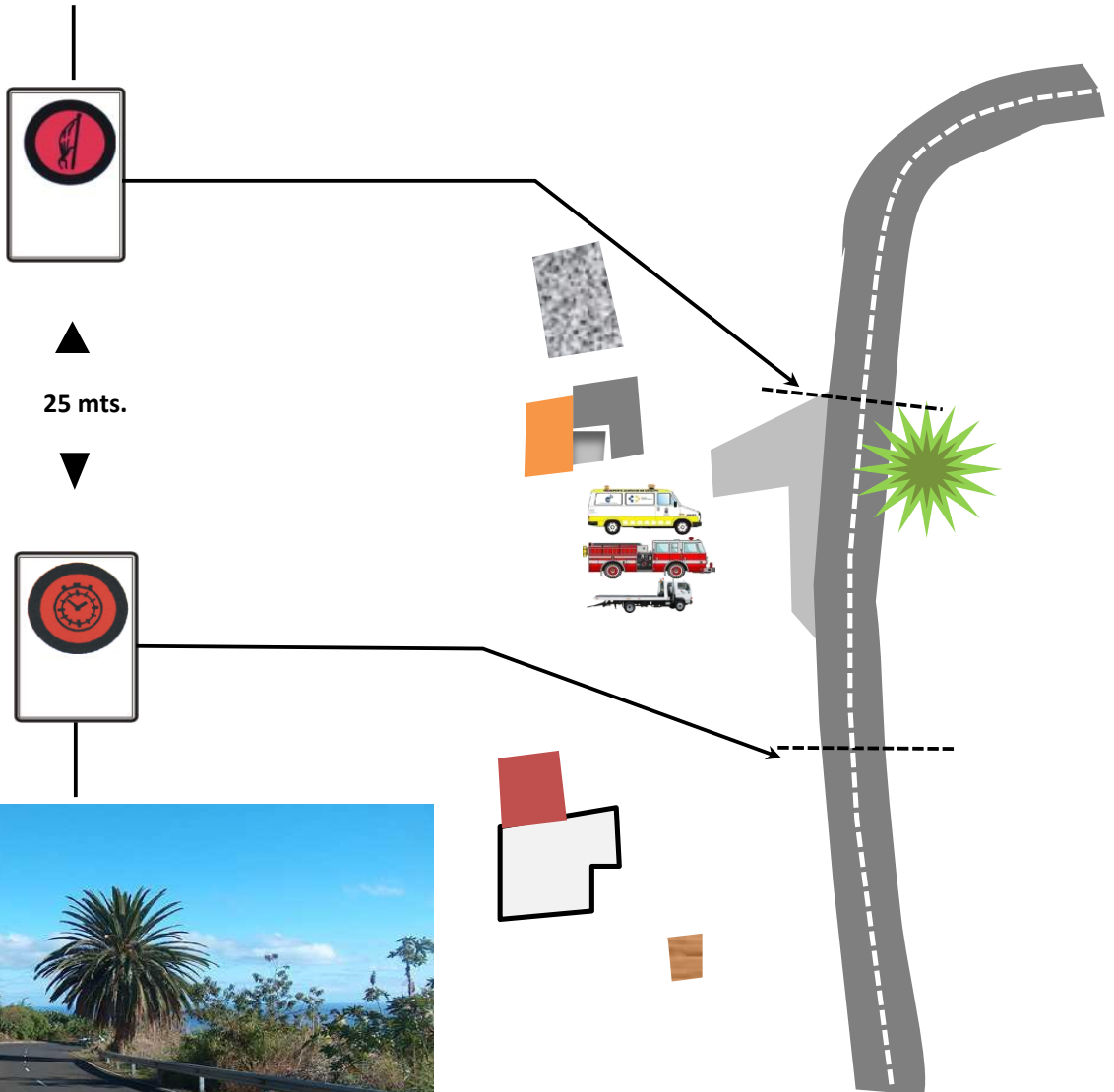
Mapa T.C. San Andrés - Sauses 5,500 Kmts.



- CONTROL HORARIO
- SALIDA
- META
- CONTROL STOP
- ZONA ASISTENCIAS
- PUESTOS DE RADIO
- NOMENCLATURA CARRETERAS

T.C. 3 y 4 SAN ANDRÉS - SAUCES

PLANO C.H. - SALIDA

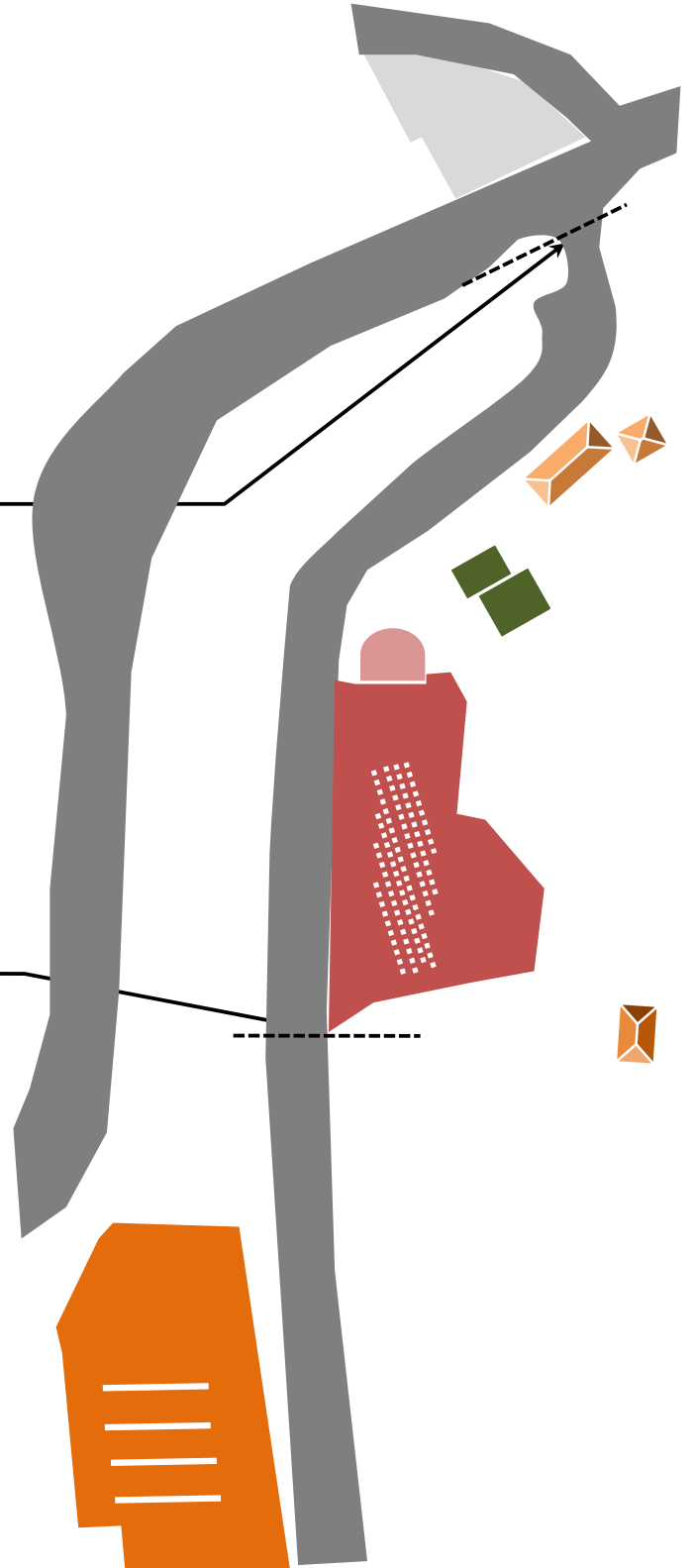


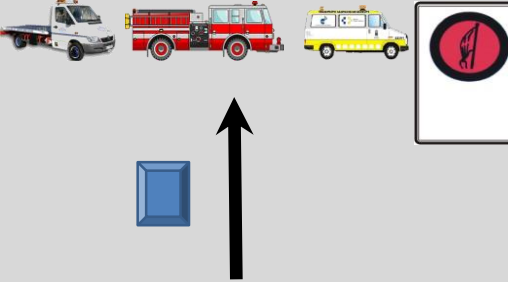


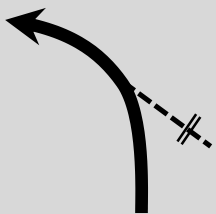








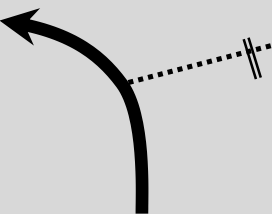


T.C. 3 y 4 SAUCES - SAN ANDRÉS

PLANO META - C. STOP



▲
150 mts.
▼



2ª Sección		5º Sector		TC 3		C.H. 4	
DISTANCIA	TIEMPO	PROMEDIO	LP-104 Frente Palmera		Antes Palmera		
9.165 mts	min	Km/h	SAN ANDRÉS - SAUCES		5,500 Kmts.		
KILOMETROS		DIRECCION		INFORMACION		KM. TOTATES REGRESIVOS	
TOTAL	PARCIAL						
00.000	00.000						
		SALIDA T.C. 3 - Frente Palmera				09.165	
00.140	00.140						
		Antes Bloquera				09.025	
00.590	00.450						
		Después Bloquera				08.575	
01.465	00.875						
		Casa Vieja - Detrás Lomo				07.700	
01.695	00.230						
		Curva Tubo del Agua				07.470	




2ª Sección		5º Sector		TC 3		C.H. 4	
DISTANCIA	TIEMPO	PROMEDIO	LP-104 Frente Palmera		Antes Palmera		
9.165 mts	min	Km/h	SAN ANDRÉS - SAUCES		5,500 Kmts.		
KILOMETROS		DIRECCION		INFORMACION		KM. TOTATES REGRESIVOS	
TOTAL	PARCIAL						
01.970	00.275	Antes Recta Grande				06	07.195
02.390	00.420	Chicane entrada San Andrés				07	06.775
03.015	00.625	Palmera casco Urbano San Andrés				08	06.150
03.205	00.190	Cruce Charco Azul				09	05.960
03.685	00.480	Casa Amarilla - Buzón de Correos				10	05.480

2ª Sección		5º Sector		TC 3		C.H. 4	
DISTANCIA	TIEMPO	PROMEDIO	LP-104 Frente Palmera		Antes Palmera		
9.165 mts	min	Km/h	SAN ANDRÉS - SAUCES		5,500 Kmts.		
KILOMETROS		DIRECCION		INFORMACION		KM. TOTATES REGRESIVOS	
TOTAL	PARCIAL						
03.835	00.150					05.330	Casa Vieja
04.245	00.410					04.920	Contenedor de Vidrio
04.770	00.525					04.395	Invernadero
05.195	00.425					03.970	Fabrica de Marmol
05.500	00.305					03.665	Frente Almacen

2ª Sección		5º Sector		TC 3		C.H. 4	
DISTANCIA	TIEMPO	PROMEDIO	LP-104 Frente Palmera			Antes Palmera	
9.165 mts	min	Km/h	SECTOR DE ENLACE				
KILOMETROS		DIRECCION		INFORMACION		KM. TOTATES REGRESIVOS	
TOTAL	PARCIAL						
05.600	00.100	X LP-1 LOS SAUCES C.STOP 5				03.565	
06.820	01.220	X - C/ Adeyahamen				02.345	
06.860	00.040	X - C/ Adeyahamen				02.305	
06.865	00.005	X - C/ Ramón y Cajal				02.300	
07.015	00.150	Entrada Asistencia "E"				02.150	

2ª Sección		5º Sector		TC 3	C.H. 4
DISTANCIA	TIEMPO	PROMEDIO	LP-104 Frente Palmera		Antes Palmera
9.165 mts	min	Km/h	SECTOR DE ENLACE		
KILOMETROS		DIRECCION	INFORMACION		KM. TOTATES REGRESIVOS
TOTAL	PARCIAL				
07.015	00.000				02.150
ESTACIONAMIENTOS ANEXOS POLIDEPORTIVO MUNICIPAL					
07.015	00.000				02.150

2ª Sección		5º Sector		TC 3	C.H. 4
DISTANCIA	TIEMPO	PROMEDIO	LP-104 Frente Palmera		Antes Palmera
9.165 mts	min	Km/h	SECTOR DE ENLACE		
KILOMETROS		DIRECCION		INFORMACION	
TOTAL	PARCIAL				
07.015	00.000	Salida Asistencia			
07.165	00.150				
07.565	00.400				
08.115	00.550				
09.065	00.950				

2ª Sección		5º Sector		TC 3	C.H. 4
DISTANCIA	TIEMPO	PROMEDIO	LP-104 Frente Palmera		Antes Palmera
9.165 mts	min	Km/h	SECTOR DE ENLACE		
KILOMETROS		DIRECCION		INFORMACION	
TOTAL	PARCIAL			KM. TOTATES REGRESIVOS	
09.165	00.100	  C.H. 4 LP-104 Antes Palmera			
				00.000	

2ª Sección		6º Sector		TC 4		Entrada Reagrupamiento 1	
DISTANCIA	TIEMPO	PROMEDIO	LP-104 Frente Palmera				
7.015 mts	min	Km/h	SAN ANDRÉS - SAUCES		5,500 Kmts.		
KILOMETROS		DIRECCION		INFORMACION		KM. TOTATES REGRESIVOS	
TOTAL	PARCIAL						
00.000	00.000						
		SALIDA T.C. 4 - Frente Palmera		01		07.015	
00.140	00.140						
		Antes Bloquera		02		06.875	
00.590	00.450						
		Después Bloquera		03		06.425	
01.465	00.875						
		Casa Vieja - Detrás Lomo		04		05.550	
01.695	00.230						
		Curva Tubo del Agua		05		05.320	

2ª Sección		6º Sector		TC 4		Entrada Reagrupamiento 1	
DISTANCIA	TIEMPO	PROMEDIO	LP-104 Frente Palmera		SAN ANDRÉS - SAUCES		5,500 Kmts.
7.015 mts	min	Km/h					
KILOMETROS		DIRECCION		INFORMACION		KM. TOTATES REGRESIVOS	
TOTAL	PARCIAL						
01.970	00.275	Antes Recta Grande				05.045	
02.390	00.420	Chicane entrada San Andrés				04.625	
03.015	00.625	Palmera casco Urbano San Andrés				04.000	
03.205	00.190	Cruce Charco Azul				03.810	
03.685	00.480	Casa Amarilla - Buzón de Correos				03.330	

2ª Sección		6º Sector		TC 4		Entrada Reagrupamiento 1	
DISTANCIA	TIEMPO	PROMEDIO	LP-104 Frente Palmera		SAN ANDRÉS - SAUCES		
7.015 mts	min	Km/h			5,500 Kmts.		
KILOMETROS		DIRECCION		INFORMACION		KM. TOTATES REGRESIVOS	
TOTAL	PARCIAL						
03.835	00.150						
		Casa Vieja		11		03.180	
04.245	00.410						
		Contenedor de Vidrio		12		02.770	
04.770	00.525						
		Invernadero		13		02.245	
05.195	00.425						
		Fabrica de Marmol		14		01.820	
05.500	00.305						
		Frente Almacen		15		01.515	

2ª Sección		6º Sector		TC 4		Entrada Reagrupamiento 1
DISTANCIA	TIEMPO	PROMEDIO	LP-104 Frente Palmera		SECTOR DE ENLACE	
7.015 mts	min	Km/h				
KILOMETROS		DIRECCION		INFORMACION		KM. TOTATES REGRESIVOS
TOTAL	PARCIAL					
05.600	00.100	X LP-1 LOS SAUCES C.STOP 5				01.415
06.820	01.220	X - C/ Adeyahamen				00.195
06.860	00.040	X - C/ Adeyahamen				00.155
06.865	00.005	X - C/ Ramón y Cajal				00.150
07.015	00.150	Entrada Reagrupamiento 1				00.000

2ª Sección		6º Sector		TC 4		Entrada Reagrupamiento 1		
DISTANCIA	TIEMPO	PROMEDIO	LP-104 Frente Palmera		SECTOR DE ENLACE			
7.015 mts	min	Km/h						
KILOMETROS		DIRECCION		INFORMACION		KM. TOTATES REGRESIVOS		
TOTAL	PARCIAL							
00.000	00.000							
		Entrada Reagrupamiento 1				00.000		
ESTACIONAMIENTOS ANEXOS POLIDEPORTIVO MUNICIPAL								
00.000	00.000	C.H. 4B - Salida Asistencia "C"				00.000		

3ª Sección		7º Sector		CH 4B	CH 5
DISTANCIA	TIEMPO	PROMEDIO	Salida Asistencia "C"		Antes Almacen
1.470 mts	7 min	12,60 Km/h	SECTOR DE ENLACE		
KILOMETROS		DIRECCION	INFORMACION	KM. TOTATES REGRESIVOS	
TOTAL	PARCIAL				
00.000	00.000	 		01.470	
00.150	00.150			01.320	
01.370	01.220	 		00.100	
01.470	00.100	 		00.000	

Mapa T.C. Sauses - San Andrés 5,500 Kmts.



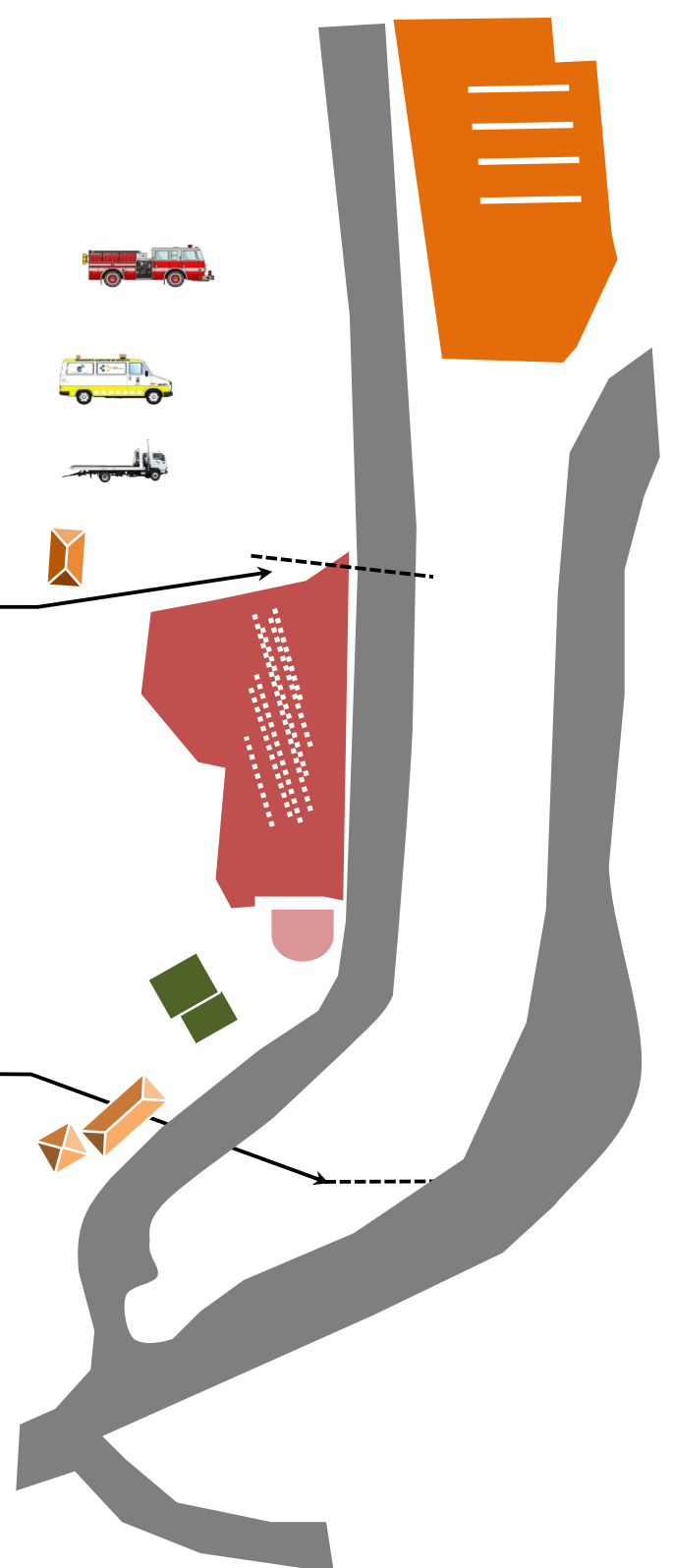
- CONTROL HORARIO
- SALIDA
- META
- CONTROL STOP
- ZONA ASISTENCIAS
- PUESTOS DE RADIO
- NOMENCLATURA CARRETERAS

T.C. 5, 6, 7 y 8 SAUCES - SAN ANDRÉS

PLANO C.H. - SALIDA



▲
25 mts.
▼

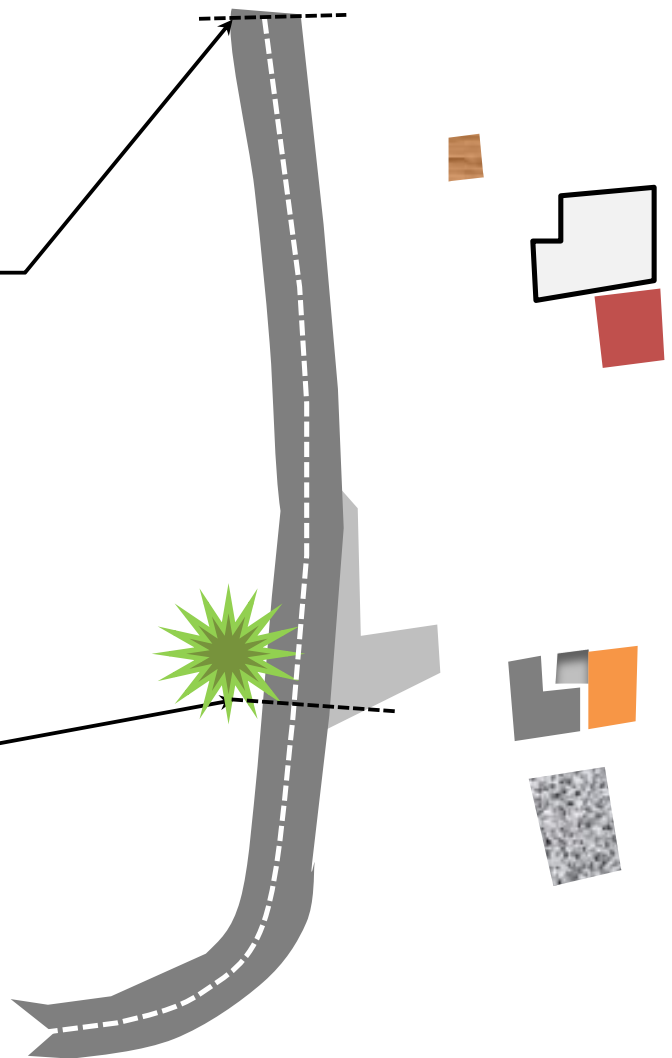


T.C. 5, 6, 7 y 8 SAUCES - SAN ANDRÉS

PLANO META - C. STOP



▲
150 mts.
▼



3ª Sección		8º Sector		TC 5		C.H. 6	
DISTANCIA	TIEMPO	PROMEDIO	LP-104 Frente Almacen			Antes Almacen	
9.185 mts	min	Km/h	SAUCES - SAN ANDRÉS			5,500 Kmts.	
KILOMETROS		DIRECCION		INFORMACION		KM. TOTATES REGRESIVOS	
TOTAL	PARCIAL						
00.000	00.000						
		SALIDA T.C. 5 - Almacén Agusa				09.185	
00.140	00.140						
		Curva Fabrica de Marmol				09.045	
00.590	00.450						
		Invernadero				08.595	
01.465	00.875						
		Contenedor de Vidrio				07.720	
01.695	00.230						
		Casa Vieja				07.490	


3ª Sección		8º Sector		TC 5	C.H. 6
DISTANCIA	TIEMPO	PROMEDIO	LP-104 Frente Almacen		Antes Almacen
9.185 mts	min	Km/h	SAUCES - SAN ANDRÉS		5,500 Kmts.
KILOMETROS		DIRECCION		INFORMACION	
TOTAL	PARCIAL				
01.970	00.275	<p>Casa Amarilla - Buzón</p>			 07.215
02.390	00.420	<p>Cruce Charco Azul</p>			 06.795
03.015	00.625	<p>Entrada San Andrés</p>			 06.170
03.205	00.190	<p>Chicane salida San Andrés</p>			 05.980
03.685	00.480	<p>Final Recta Larga</p>			 05.500

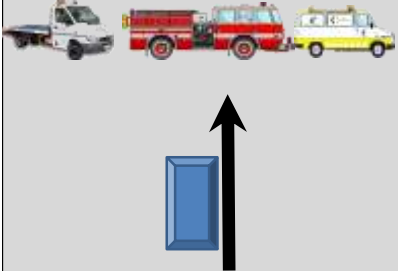






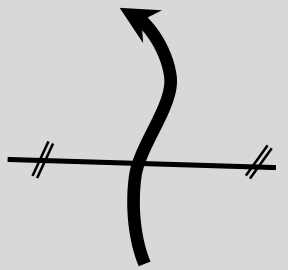


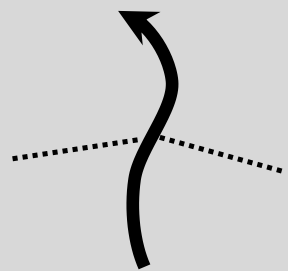


3ª Sección		8º Sector		TC 5		C.H. 6	
DISTANCIA	TIEMPO	PROMEDIO	LP-104 Frente Almacen			Antes Almacen	
9.185 mts	min	Km/h	SAUCES - SAN ANDRÉS			5,500 Kmts.	
KILOMETROS		DIRECCION		INFORMACION		KM. TOTATES REGRESIVOS	
TOTAL	PARCIAL						
03.835	00.150						
		Curva Tubo del Agua				05.350	
04.245	00.410						
		Casa Vieja Detrás Lomo				04.940	
04.770	00.525						
		Antes Bloquera				04.415	
05.195	00.425						
		Después Bloquera				03.990	
05.500	00.305						
		Meta T.C. 6 Frente Palmera				03.685	

3ª Sección		8º Sector		TC 5		C.H. 6	
DISTANCIA	TIEMPO	PROMEDIO	LP-104 Frente Almacen			Antes Almacen	
9.185 mts	min	Km/h	SECTOR DE ENLACE				
KILOMETROS		DIRECCION		INFORMACION		KM. TOTATES REGRESIVOS	
TOTAL	PARCIAL						
05.620	00.120					03.565	
06.570	00.950					02.615	
07.120	00.550					02.065	
07.520	00.400					01.665	
07.560	00.040					01.625	

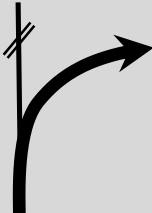








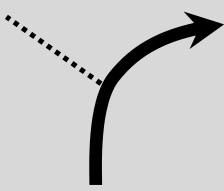






3ª Sección		8º Sector		TC 5	C.H. 6
DISTANCIA	TIEMPO	PROMEDIO	LP-104 Frente Almacen		Antes Almacen
9.185 mts	min	Km/h	SECTOR DE ENLACE		
KILOMETROS		DIRECCION	INFORMACION	KM. TOTATES REGRESIVOS	
TOTAL	PARCIAL				
07.565	00.005	 		01.620	
07.715	00.150	 		01.470	
		X - C/ Ramón y Cajal			
		Entrada Asistencia			

3ª Sección		8º Sector		TC 5		C.H. 6		
DISTANCIA	TIEMPO	PROMEDIO	LP-104 Frente Almacen			Antes Almacen		
9.185 mts	min	Km/h	SECTOR DE ENLACE					
KILOMETROS		DIRECCION		INFORMACION		KM. TOTATES REGRESIVOS		
TOTAL	PARCIAL							
07.715	00.000							01.470
ESTACIONAMIENTOS ANEXOS POLIDEPORTIVO MUNICIPAL								
07.715	00.000							01.470

3ª Sección		8º Sector		TC 5		C.H. 6	
DISTANCIA	TIEMPO	PROMEDIO	LP-104 Frente Almacen			Antes Almacen	
9.185 mts	min	Km/h	SECTOR DE ENLACE				
KILOMETROS		DIRECCION		INFORMACION		KM. TOTATES REGRESIVOS	
TOTAL	PARCIAL						
07.715	00.000	Salida Asistencia		 		 01.470	
07.865	00.150	X - Dirección Barlovento				 01.320	
09.085	01.220	X - LP-4 Charco Azul		 		 00.100	
09.185	00.100	C.H. 6 - Antes Almacén		  		 00.000	

3ª Sección		9º Sector		TC 6		C.H. 7	
DISTANCIA	TIEMPO	PROMEDIO	LP-104 Frente Almacén			Antes Almacén	
9.185 mts	min	Km/h	SAUCES - SAN ANDRÉS			5,500 Kmts.	
KILOMETROS		DIRECCION		INFORMACION		KM. TOTATES REGRESIVOS	
TOTAL	PARCIAL						
00.000	00.000					 09.185	
00.140	00.140					09.045	
00.590	00.450					08.595	
01.465	00.875					 07.720	
01.695	00.230					 07.490	

3ª Sección		9º Sector		TC 6	C.H. 7	
DISTANCIA	TIEMPO	PROMEDIO	LP-104 Frente Almacén		Antes Almacén	
9.185 mts	min	Km/h	SAUCES - SAN ANDRÉS		5,500 Kmts.	
KILOMETROS		DIRECCION			INFORMACION	KM. TOTATES REGRESIVOS
TOTAL	PARCIAL					
01.970	00.275	<p>Casa Amarilla - Buzón</p>				 07.215
02.390	00.420	<p>Cruce Charco Azul</p>				 06.795
03.015	00.625	<p>Entrada San Andrés</p>				 06.170
03.205	00.190	<p>Chicane salida San Andrés</p>				 05.980
03.685	00.480	<p>Final Recta Larga</p>				 05.500

3ª Sección		9º Sector		TC 6		C.H. 7	
DISTANCIA	TIEMPO	PROMEDIO	LP-104 Frente Almacen		Antes Almacén		
9.185 mts	min	Km/h	SAUCES - SAN ANDRÉS		5,500 Kmts.		
KILOMETROS		DIRECCION		INFORMACION		KM. TOTATES REGRESIVOS	
TOTAL	PARCIAL						
03.835	00.150					 05.350	
04.245	00.410					 04.940	
04.770	00.525					 04.415	
05.195	00.425					 03.990	
05.500	00.305	 				 03.685	

3ª Sección		9º Sector		TC 6		C.H. 7	
DISTANCIA	TIEMPO	PROMEDIO	LP-104 Frente Almacen			Antes Almacén	
9.185 mts	min	Km/h	SECTOR DE ENLACE				
KILOMETROS		DIRECCION		INFORMACION		KM. TOTATES REGRESIVOS	
TOTAL	PARCIAL						
05.620	00.120					03.565	
06.570	00.950					02.615	
07.120	00.550					02.065	
07.520	00.400					01.665	
07.560	00.040					01.625	

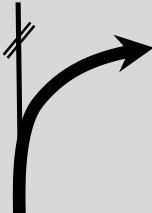






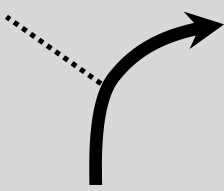






3ª Sección		9º Sector		TC 6	C.H. 7
DISTANCIA	TIEMPO	PROMEDIO	LP-104 Frente Almacén		Antes Almacén
9.185 mts	min	Km/h	SECTOR DE ENLACE		
KILOMETROS		DIRECCION	INFORMACION	KM. TOTATES REGRESIVOS	
TOTAL	PARCIAL				
07.565	00.005	 		01.620	
07.715	00.150	 		01.470	

3ª Sección		9º Sector		TC 6		C.H. 7		
DISTANCIA	TIEMPO	PROMEDIO	LP-104 Frente Almacen		Antes Almacén			
9.185 mts	min	Km/h	SECTOR DE ENLACE					
KILOMETROS		DIRECCION		INFORMACION		KM. TOTATES REGRESIVOS		
TOTAL	PARCIAL							
07.715	00.000	Entrada Asistencia						01.470
ESTACIONAMIENTOS ANEXOS POLIDEPORTIVO MUNICIPAL								
07.715	00.000	Salida Asistencia						01.470

3ª Sección		9º Sector		TC 6		C.H. 7	
DISTANCIA	TIEMPO	PROMEDIO	LP-104 Frente Almacen			Antes Almacén	
9.185 mts	min	Km/h	SECTOR DE ENLACE				
KILOMETROS		DIRECCION		INFORMACION		KM. TOTATES REGRESIVOS	
TOTAL	PARCIAL						
07.715	00.000	 				01.470	
07.865	00.150					01.320	
09.085	01.220	 				00.100	
09.185	00.100	 				00.000	




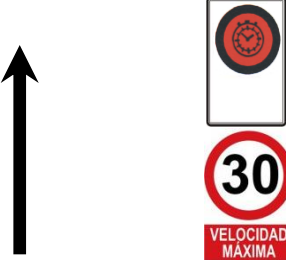

3ª Sección		10º Sector		TC 7		C.H. 8	
DISTANCIA	TIEMPO	PROMEDIO	LP-104 Frente Almacen		Antes Almacén		
9.185 mts	min	Km/h	SAUCES - SAN ANDRÉS		5,500 Kmts.		
KILOMETROS		DIRECCION		INFORMACION		KM. TOTATES REGRESIVOS	
TOTAL	PARCIAL						
00.000	00.000						
00.140	00.140					09.185	
00.590	00.450					08.595	
01.465	00.875						
01.695	00.230						





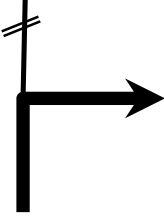






3ª Sección		10º Sector		TC 7	C.H. 8
DISTANCIA	TIEMPO	PROMEDIO	LP-104 Frente Almacen		Antes Almacén
9.185 mts	min	Km/h	SAUCES - SAN ANDRÉS		5,500 Kmts.
KILOMETROS		DIRECCION		INFORMACION	
TOTAL	PARCIAL				
01.970	00.275	<p>Casa Amarilla - Buzón</p>			 07.215
02.390	00.420	<p>Cruce Charco Azul</p>			 06.795
03.015	00.625	<p>Entrada San Andrés</p>			 06.170
03.205	00.190	<p>Chicane salida San Andrés</p>			 05.980
03.685	00.480	<p>Final Recta Larga</p>			 05.500

3ª Sección		10º Sector		TC 7		C.H. 8	
DISTANCIA	TIEMPO	PROMEDIO	LP-104 Frente Almacen			Antes Almacén	
9.185 mts	min	Km/h	SAUCES - SAN ANDRÉS			5,500 Kmts.	
KILOMETROS		DIRECCION		INFORMACION		KM. TOTATES REGRESIVOS	
TOTAL	PARCIAL						
03.835	00.150					05.350	
04.245	00.410					04.940	
04.770	00.525					04.415	
05.195	00.425					03.990	
05.500	00.305	 				03.685	

3ª Sección		10º Sector		TC 7		C.H. 8	
DISTANCIA	TIEMPO	PROMEDIO	LP-104 Frente Almacen			Antes Almacén	
9.185 mts	min	Km/h	SECTOR DE ENLACE				
KILOMETROS		DIRECCION		INFORMACION		KM. TOTATES REGRESIVOS	
TOTAL	PARCIAL						
05.620	00.120					03.565	
06.570	00.950					02.615	
07.120	00.550					02.065	
07.520	00.400					01.665	
07.560	00.040					01.625	

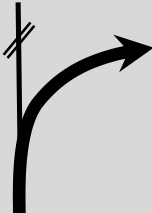









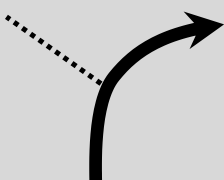








3ª Sección		10º Sector		TC 7	C.H. 8
DISTANCIA	TIEMPO	PROMEDIO	LP-104 Frente Almacen		Antes Almacén
9.185 mts	min	Km/h	SECTOR DE ENLACE		
KILOMETROS		DIRECCION	INFORMACION	KM. TOTATES REGRESIVOS	
TOTAL	PARCIAL				
07.565	00.005	 		01.620	
07.715	00.150	 		01.470	

3ª Sección		10º Sector		TC 7		C.H. 8	
DISTANCIA	TIEMPO	PROMEDIO	LP-104 Frente Almacen			Antes Almacén	
9.185 mts	min	Km/h	SECTOR DE ENLACE				
KILOMETROS		DIRECCION		INFORMACION		KM. TOTATES REGRESIVOS	
TOTAL	PARCIAL						
07.715	00.000					01.470	
ESTACIONAMIENTOS ANEXOS POLIDEPORTIVO MUNICIPAL							
07.715	00.000					01.470	



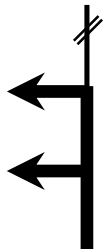


3ª Sección		10º Sector		TC 7		C.H. 8	
DISTANCIA	TIEMPO	PROMEDIO	LP-104 Frente Almacen			Antes Almacén	
9.185 mts	min	Km/h	SECTOR DE ENLACE				
KILOMETROS		DIRECCION		INFORMACION		KM. TOTATES REGRESIVOS	
TOTAL	PARCIAL						
07.715	00.000	Salida Asistencia		 		01.470	
07.865	00.150	X - Dirección Barlovento				01.320	
09.085	01.220	X - LP-4 Charco Azul		 		00.100	
09.185	00.100	C.H. 8 - Antes Almacén		  		00.000	

3ª Sección		11º Sector		TC 8		C.H. 8A	
DISTANCIA	TIEMPO	PROMEDIO	LP-104 Frente Almacen			Entrada Asistencia "D"	
7.715 mts	min	Km/h	SAUCES - SAN ANDRÉS			5,500 Kmts.	
KILOMETROS		DIRECCION		INFORMACION		KM. TOTATES REGRESIVOS	
TOTAL	PARCIAL						
00.000	00.000	<p>SALIDA T.C. 8 - Almacén Agusa</p>					
00.140	00.140	<p>Curva Fabrica de Marmol</p>					
00.590	00.450	<p>Invernadero</p>					
01.465	00.875	<p>Contenedor de Vidrio</p>					
01.695	00.230	<p>Casa Vieja</p>					

3ª Sección		11º Sector		TC 8	C.H. 8A	
DISTANCIA	TIEMPO	PROMEDIO	LP-104 Frente Almacen		Entrada Asistencia "D"	
7.715 mts	min	Km/h	SAUCES - SAN ANDRÉS		5,500 Kmts.	
KILOMETROS		DIRECCION			INFORMACION	KM. TOTATES REGRESIVOS
TOTAL	PARCIAL					
01.970	00.275	<p>Casa Amarilla - Buzón</p>				 05.745
02.390	00.420	<p>Cruce Charco Azul</p>				 05.325
03.015	00.625	<p>Entrada San Andrés</p>				 04.700
03.205	00.190	<p>Chicane salida San Andrés</p>				 04.510
03.685	00.480	<p>Final Recta Larga</p>				 04.030

3ª Sección		11º Sector		TC 8		C.H. 8A	
DISTANCIA	TIEMPO	PROMEDIO	LP-104 Frente Almacen			Entrada Asistencia "D"	
7.715 mts	min	Km/h	SAUCES - SAN ANDRÉS			5,500 Kmts.	
KILOMETROS		DIRECCION		INFORMACION		KM. TOTATES REGRESIVOS	
TOTAL	PARCIAL						
03.835	00.150	 Curva Tubo del Agua				 03.880	
04.245	00.410	 Casa Vieja Detrás Lomo				03.470	
04.770	00.525	 Antes Bloquera				02.945	
05.195	00.425	 Después Bloquera				 02.520	
05.500	00.305	 Meta T.C. 8 Frente Palmera		 		 02.215	

3ª Sección		11º Sector		TC 8		C.H. 8A	
DISTANCIA	TIEMPO	PROMEDIO	LP-104 Frente Almacen			Entrada Asistencia "D"	
7.715 mts	min	Km/h	SECTOR DE ENLACE				
KILOMETROS		DIRECCION		INFORMACION		KM. TOTATES REGRESIVOS	
TOTAL	PARCIAL						
05.620	00.120					02.095	
06.570	00.950					01.145	
07.120	00.550					00.595	
07.520	00.400					00.195	
07.560	00.040					00.155	

3ª Sección		11º Sector		TC 8	C.H. 8A
DISTANCIA	TIEMPO	PROMEDIO	LP-104 Frente Almacen		Entrada Asistencia "D"
7.715 mts	min	Km/h	SECTOR DE ENLACE		
KILOMETROS		DIRECCION	INFORMACION	KM. TOTATES REGRESIVOS	
TOTAL	PARCIAL				
07.565	00.005				00.150
07.715	00.150				00.000

3ª Sección		11º Sector		TC 8		C.H. 8A	
DISTANCIA	TIEMPO	PROMEDIO	LP-104 Frente Almacen			Entrada Asistencia "D"	
7.715 mts	min	Km/h	SECTOR DE ENLACE				
KILOMETROS		DIRECCION		INFORMACION		KM. TOTATES REGRESIVOS	
TOTAL	PARCIAL						
00.000	00.000						
		Entrada Asistencia "D"				00.600	
ESTACIONAMIENTOS ANEXOS POLIDEPORTIVO MUNICIPAL							
00.600	00.600	Salida Asistencia "D"				00.000	

DISTANCIA		TIEMPO		PROMEDIO	Entrada PARQUE CERRADO FINAL	Salida PARQUE CERRADO FINAL	
0 mts		0 min		0,00 Km/h	PARQUE CERRADO FINAL		
KILOMETROS		DIRECCION			INFORMACION		KM. TOTATES REGRESIVOS
TOTAL	PARCIAL						
00.000	00.000	ENTRADA PARQUE CERRADO FINAL					
<p>PLAZA DE MONSERRAT</p>							
00.000	00.000	SALIDA PARQUE CERRADO FINAL					
<h1>FIN DEL RALLYSPRINT</h1>							

RUTOMETRO

Etapa:	1ª	CH 0 ASISTENCIA "A" A	Distancia:	5,000 Kms.
Sección:	1ª		Tiempo:	0:12 Mts.
Sector:	1º		Promedio:	25.000 Km/h.

Kms. Totales	Kms. Sector	Kms. Parcial	Carretera a seguir	ITINERARIO DE PASO AMPLIACIÓN DE INFORMACIÓN	Dirección a seguir	Hora de Paso
00,000	00,000	00,000	Calle	CH 0 - SALIDA RALLYE ASISTENCIA "A"	Frente	21:15
	00,150	00,150	LP-1	X - Avda. Los Sauces	Izquierda	
	00,550	00,400	LP-1	X- 2ª Salida Dirección Santa Cruz	Derecha	
	01,100	00,550	LP-31	X- Salida Dirección LP-31 LosTilos	Derecha	
	03,450	02,350	LP-1	X - 1ª Salida Dirección Santa Cruz	Derecha	
	04,900	01,450	LP-104	X - LP-104 Dirección a San Andrés	Izquierda	
05,000	05,000	00,100	LP-104	CH 1 - ANTES PALMERA	Frente	21:27

05,000		00,025	LP-104	NEUTRALIZACIÓN - PARQUE CERRADO ZONA DE CONTROL		0:03
---------------	--	--------	--------	--	--	-------------

Etapa:	1ª	TC 1 SAN ANDRÉS - SAUCES A	Distancia:	7,100 Kms.
Sección:	1ª		Tiempo:	0:15 Mts.
Sector:	2º		Promedio:	28.400 Km/h.

T.C. 1				SAN ANDRES - SAUCES		Evaluación	EN CASO DE INTERRUPCIÓN DEFINITIVA	
Salida							Distancia:	0,330 Kms.
Meta							Tiempo:	0:10 Mts.
Record							Promedio:	1.980 Km/h.
Kms. Totales	Kms. Sector	Kms. Parcial	Carretera a seguir	ITINERARIO DE PASO AMPLIACIÓN DE INFORMACIÓN	Dirección a seguir		Hora de Paso	

05,000	00,000	00,000	LP-104	SALIDA TC 1 - FRENTE PALMERA	Frente	21:30		
	02,295	02,295	LP-104	Chicane San Andrés	Frente			
	03,110	00,815	LP-104	Cruce Puerto Espíndola	Frente			
	05,670	02,560	LP-1	Cruce LP-1 Dirección Los Sauces	Izquierda			
	06,770	01,100	LP-1	META TC 1 - ANTES GASOLINERA	Frente			
	06,890	00,120	LP-1	C. STOP TC 1	1 F Frente			
	06,905	00,015	LP-1	X - LP-1 Dirección Los Sauces	Izquierda			
	06,945	00,040	Calle	X - C/ Adeyahamen	Derecha			
	06,950	00,005	Calle	X - C/ Adeyahamen	Izquierda			
12,100	07,100	00,150	Calle	ENTRADA ASISTENCIA	Izquierda			

RUTOMETRO

Kms. Totales	Kms. Sector	Kms. Parcial	Carretera a seguir	ITINERARIO DE PASO AMPLIACIÓN DE INFORMACIÓN	Dirección a seguir	Hora de Paso
12,100	00,000	00,000	Calle	CH 0 - SALIDA RALLYE ASISTENCIA "A"	Frente	
	00,150	00,150	LP-1	X - Avda. Los Sauces	Izquierda	
	00,550	00,400	LP-1	X- 2ª Salida Dirección Santa Cruz	Derecha	
	01,100	00,550	LP-31	X- Salida Dirección LP-31 LosTilos	Derecha	
	03,450	02,350	LP-1	X - 1ª Salida Dirección Santa Cruz	Derecha	
	04,900	01,450	LP-104	X - LP-104 Dirección a San Andrés	Izquierda	
17,100	05,000	00,100	LP-104	CH 1 - ANTES PALMERA	Frente	

17,100		00,025	LP-104	NEUTRALIZACIÓN - PARQUE CERRADO ZONA DE CONTROL		0:03
--------	--	--------	--------	--	--	------

Etapa:	1ª	TC 2 SAN ANDRÉS - SAUCES				E v a l u a c i o n	Distancia:	6,905 Kms.
Sección:	1ª	A					Tiempo:	0:15 Mts.
Sector:	3º	CH 2A ENTRADA PARQUE CERRADO					Promedio:	27.620 Km/h.
T.C. 2		SAN ANDRES - SAUCES					EN CASO DE INTERRUPCION DEFINITIVA	
Salida						Distancia:	0,015 Kms.	
Meta						Tiempo:	0:02 Mts.	
Record						Promedio:	450 Km/h.	
Kms. Totales	Kms. Sector	Kms. Parcial	Carretera a seguir	ITINERARIO DE PASO AMPLIACIÓN DE INFORMACIÓN	Dirección a seguir	Hora de Paso		

17,100	00,000	00,000	LP-104	SALIDA TC 2 - FRENTE PALMERA	Frente	
	02,295	02,295	LP-104	Chicane San Andrés	Frente	
	03,110	00,815	LP-104	Cruce Puerto Espíndola	Frente	
	05,670	02,560	LP-1	Cruce LP-1 Dirección Los Sauces	Izquierda	
	06,770	01,100	LP-1	META TC 2 - ANTES GASOLINERA	Frente	
24,005	06,890	00,120	LP-1	C. STOP TC 2	1 F Frente	
	06,905	00,015	LP-105	CH 2A ENTRADA PARQUE CERRADO	Izquierda	

RUTOMETRO

Etapa:	1ª	CH 2B SALIDA ASISTENCIA "B" A	Distancia:	2,150 Kms.
Sección:	2ª		Tiempo:	0:12 Mts.
Sector:	4º		Promedio:	10.750 Km/h.
			CH 3 ANTES PALMERA	

Kms. Totales	Kms. Sector	Kms. Parcial	Carretera a seguir	ITINERARIO DE PASO AMPLIACIÓN DE INFORMACIÓN	Dirección a seguir	Hora de Paso
24,005	00,000	00,000	Calle	CH 2B - SALIDA ASISTENCIA "B"	Frente	10:00
	00,150	00,150	LP-1	X - Avda. Los Sauces	Izquierda	
	00,550	00,400	LP-1	X- 2ª Salida Dirección LP-1 Santa Cruz	Derecha	
	01,100	00,550	LP-1	X - LP-1 Ctra. General	Frente	
	02,050	00,950	LP-1	X - Stop a la Izquierda	Izquierda	
26,155	02,150	00,100	LP-104	CH 3 - ANTES PALMERA	Frente	10:12

26,155		00,025	LP-104	NEUTRALIZACIÓN - PARQUE CERRADO ZONA DE CONTROL		0:03
--------	--	--------	--------	--	--	-------------

Etapa:	1ª	TC 3 SAN ANDRÉS - SAUCES A	Distancia:	7,015 Kms.
Sección:	2ª		Tiempo:	0:15 Mts.
Sector:	5º		Promedio:	28.060 Km/h.
			CH 4 ANTES PALMERA	

T.C. 3				SAN ANDRES - SAUCES		E v a l u a c i o n	Distancia:	1,515 Kms.
Salida							Tiempo:	0:10 Mts.
Meta							Promedio:	9.090 Km/h.
Record							Dirección a seguir	Hora de Paso
Kms. Totales	Kms. Sector	Kms. Parcial	Carretera a seguir	ITINERARIO DE PASO AMPLIACIÓN DE INFORMACIÓN				

26,155	00,000	00,000	LP-104	SALIDA TC 3 - FRENTE PALMERA	Frente	10:15
	02,295	02,295	LP-104	Chicane San Andrés	Frente	
	03,110	00,815	LP-104	Cruce Puerto Espíndola	Frente	
	05,500	02,390	LP-104	META TC 3 - FRENTE ALMACEN	Frente	
	05,600	00,100	LP-1	C. STOP TC 3	1 F Izquierda	
	06,820	01,220	LP-1	X - LP-1 Santa Cruz - Aeropuerto	Izquierda	
	06,860	00,040	Calle	X - C/ Adeyahamen	Derecha	
	06,865	00,005	Calle	X - C/ Adeyahamen	Izquierda	
33,170	07,015	00,150	Calle	ENTRADA ASISTENCIA	Izquierda	

RUTOMETRO

Kms. Totales	Kms. Sector	Kms. Parcial	Carretera a seguir	ITINERARIO DE PASO AMPLIACIÓN DE INFORMACIÓN	Dirección a seguir	Hora de Paso
33,170	00,000	00,000	Calle	SALIDA ASISTENCIA	Frente	10:00
	00,150	00,150	LP-1	X - Avda. Los Sauces	Izquierda	
	00,550	00,400	LP-1	X- 2ª Salida Dirección LP-1 Santa Cruz	Derecha	
	01,100	00,550	LP-1	X - LP-1 Ctra. General	Frente	
	02,050	00,950	LP-1	X - Stop a la Izquierda	Izquierda	
35,320	02,150	00,100	LP-104	CH 4 - ANTES PALMERA	Frente	10:00

35,320		00,025	LP-104	NEUTRALIZACIÓN - PARQUE CERRADO ZONA DE CONTROL		0:03
--------	--	--------	--------	--	--	-------------

Etapa:	1ª	TC 4 SAN ANDRÉS - SAUCES				E v a l u a c i o n	Distancia:	7,015 Kms.
Sección:	2ª	A					Tiempo:	0:15 Mts.
Sector:	6º	CH 4A ENTRADA REAGRUPAMIENTO 1					Promedio:	28.060 Km/h.
T.C. 4		SAN ANDRES - SAUCES					EN CASO DE INTERRUPCION DEFINITIVA	
Salida						Distancia:	1,515 Kms.	
Meta						Tiempo:	0:07 Mts.	
Record						Promedio:	12.986 Km/h.	
Kms.	Kms.	Kms.	Carretera	ITINERARIO DE PASO		Dirección	Hora de Paso	

35,320	00,000	00,000	LP-104	SALIDA TC 4 - FRENTE PALMERA	Frente	
	02,295	02,295	LP-104	Chicane San Andrés	Frente	
	03,110	00,815	LP-104	Cruce Puerto Espíndola	Frente	
	05,500	02,390	LP-1	META TC 4 - FRENTE ALMACEN	Frente	
	05,600	00,100	LP-1	C. STOP TC 4	1 F	Frente
	06,820	01,220	LP-1	X - C/ Adeyahamen		Izquierda
	06,860	00,040	Calle	X - C/ Adeyahamen		Derecha
	06,865	00,005	Calle	X - C/ Ramón y Cajal		Izquierda
42,335	07,015	00,150	Calle	CH 4A ENTRADA REAGRUPAMIENTO 1		Izquierda

RUTOMETRO

Etapa:	1ª	CH 4B SALIDA ASISTENCIA "C" A	Distancia:	1,470 Kms.
Sección:	3ª		Tiempo:	0:12 Mts.
Sector:	7º		Promedio:	7.350 Km/h.
		CH 5 ALMACEN AGUSA		

Kms. Totales	Kms. Sector	Kms. Parcial	Carretera a seguir	ITINERARIO DE PASO AMPLIACIÓN DE INFORMACIÓN	Dirección a seguir	Hora de Paso
42,335	00,000	00,000	LP-105	CH 4B - SALIDA ASISTENCIA "C"	Frente	12:30
	00,150	00,150	LP-1	X - Dirección Barlovento	Derecha	
	01,370	01,220	LP-104	X - LP- 104 Charco Azul	Derecha	
43,805	01,470	00,100	LP-104	CH 5 - ALMACEN AGUSA	Frente	12:42

43,805		00,025	LP-104	NEUTRALIZACIÓN - PARQUE CERRADO ZONA DE CONTROL		0:03
--------	--	--------	--------	--	--	-------------

Etapa:	1ª	TC 5 SAN ANDRÉS - SAUCES A	Distancia:	7,715 Kms.
Sección:	3ª		Tiempo:	0:15 Mts.
Sector:	8º		Promedio:	30.860 Km/h.

T.C. 5 SAUCES - SAN ANDRES				Evaluación	EN CASO DE INTERRUPCIÓN DEFINITIVA	
Salida			Distancia:		2,215 Kms.	
Meta			Tiempo:		0:10 Mts.	
Record			Promedio:		13.290 Km/h.	
Kms. Totales	Kms. Sector	Kms. Parcial	Carretera a seguir		ITINERARIO DE PASO AMPLIACIÓN DE INFORMACIÓN	Dirección a seguir

43,805	00,000	00,000	LP-104	SALIDA TC 5 - FENTE ALMACEN	Frente	12:45
	02,390	02,390	LP-104	Cruce Puerto Espíndola	Derecha	
	03,205	00,815	LP-104	Chicane San Andrés	Frente	
	05,500	02,295	LP-104	META TC 5 - FRENTE PALMERA	Frente	
	05,620	00,120	LP-1	C. STOP TC 5	11 Derecha	
	06,570	00,950	LP-1	X - LP 1 Los Sauces - Barlovento	Frente	
	07,120	00,550	LP-1	X - LP 1 Los Sauces - Barlovento	Frente	
	07,520	00,400	LP-1	X - Avda. de Los Sauces	Derecha	
	07,560	00,040	Calle	X - C/ Adeyahamen	Derecha	
	07,565	00,005	Calle	X - C/ Ramón y Cajal	Izquierda	
51,520	07,715	00,150	Calle	ENTRADA ASISTENCIA	Izquierda	

RUTOMETRO

Kms. Totales	Kms. Sector	Kms. Parcial	Carretera a seguir	ITINERARIO DE PASO AMPLIACIÓN DE INFORMACIÓN	Dirección a seguir	Hora de Paso
51,520	00,000	00,000	LP-105	SALIDA ASISTENCIA	Frente	12:30
	00,150	00,150	LP-1	X - Dirección Barlovento	Derecha	
	01,370	01,220	LP-104	X - LP- 104 Charco Azul	Derecha	
52,990	01,470	00,100	LP-104	CH 6 - ALMACEN AGUSA	Frente	12:30

52,990		00,025	LP-104	NEUTRALIZACIÓN - PARQUE CERRADO ZONA DE CONTROL		0:03
--------	--	--------	--------	--	--	-------------

Etapa:	1ª	TC 6 SAN ANDRÉS - SAUCES				E v a l u a c i o n	Distancia:	7,715 Kms.
Sección:	3ª	A					Tiempo:	0:15 Mts.
Sector:	9º	ENTRADA ASISTENCIA					Promedio:	30.860 Km/h.
T.C. 6		SAUCES - SAN ANDRES					EN CASO DE INTERRUPCION DEFINITIVA	
Salida						Distancia:	2,215 Kms.	
Meta						Tiempo:	0:10 Mts.	
Record						Promedio:	13.290 Km/h.	
Kms. Totales	Kms. Sector	Kms. Parcial	Carretera a seguir	ITINERARIO DE PASO AMPLIACIÓN DE INFORMACIÓN	Dirección a seguir	Hora de Paso		

52,990	00,000	00,000	LP-104	SALIDA TC 6 - FENTE ALMACEN	Frente	
	02,390	02,390	LP-104	Cruce Puerto Espíndola	Derecha	
	03,205	00,815	LP-104	Chicane San Andrés	Frente	
	05,500	02,295	LP-104	META TC 6 - FRENTE PALMERA	Frente	
	05,620	00,120	LP-1	C. STOP TC 6	11 Derecha	
	06,570	00,950	LP-1	X - LP 1 Los Sauces - Barlovento	Frente	
	07,120	00,550	LP-1	X - LP 1 Los Sauces - Barlovento	Frente	
	07,520	00,400	LP-1	X - Avda. de Los Sauces	Derecha	
	07,560	00,040	Calle	X - C/ Adeyahamen	Derecha	
	07,565	00,005	Calle	X - C/ Ramón y Cajal	Izquierda	
60,705	07,715	00,150	Calle	ENTRADA ASISTENCIA	Izquierda	

RUTOMETRO

Kms. Totales	Kms. Sector	Kms. Parcial	Carretera a seguir	ITINERARIO DE PASO AMPLIACIÓN DE INFORMACIÓN	Dirección a seguir	Hora de Paso
60,705	00,000	00,000	LP-105	SALIDA ASISTENCIA	Frente	12:30
	00,150	00,150	LP-1	X - Dirección Barlovento	Derecha	
	01,370	01,220	LP-104	X - LP- 104 Charco Azul	Derecha	
62,175	01,470	00,100	LP-104	CH 7 - ALMACEN AGUSA	Frente	12:30

62,175		00,025	LP-104	NEUTRALIZACIÓN - PARQUE CERRADO ZONA DE CONTROL		0:03
--------	--	--------	--------	--	--	-------------

Etapa:	1ª	TC 7 SAN ANDRÉS - SAUCES			E v a c u a c i o n	Distancia:	7,715 Kms.
Sección:	3ª	A				Tiempo:	0:15 Mts.
Sector:	10º	ENTRADA ASISTENCIA				Promedio:	30.860 Km/h.
T.C. 7		SAUCES - SAN ANDRES				EN CASO DE INTERRUPCION DEFINITIVA	
Salida						Distancia:	2,215 Kms.
Meta						Tiempo:	0:10 Mts.
Record						Promedio:	13.290 Km/h.
Kms. Totales	Kms. Sector	Kms. Parcial	Carretera a seguir	ITINERARIO DE PASO AMPLIACIÓN DE INFORMACIÓN	Dirección a seguir	Hora de Paso	

62,175	00,000	00,000	LP-104	SALIDA TC 7 - FENTE ALMACEN	Frente	
	02,390	02,390	LP-104	Cruce Puerto Espíndola	Derecha	
	03,205	00,815	LP-104	Chicane San Andrés	Frente	
	05,500	02,295	LP-104	META TC 7 - FRENTE PALMERA	Frente	
	05,620	00,120	LP-1	C. STOP TC 7	11 Derecha	
	06,570	00,950	LP-1	X - LP 1 Los Sauces - Barlovento	Frente	
	07,120	00,550	LP-1	X - LP 1 Los Sauces - Barlovento	Frente	
	07,520	00,400	LP-1	X - Avda. de Los Sauces	Derecha	
	07,560	00,040	Calle	X - C/ Adeyahamen	Derecha	
	07,565	00,005	Calle	X - C/ Ramón y Cajal	Izquierda	
69,890	07,715	00,150	Calle	ENTRADA ASISTENCIA	Izquierda	

RUTOMETRO

Kms. Totales	Kms. Sector	Kms. Parcial	Carretera a seguir	ITINERARIO DE PASO AMPLIACIÓN DE INFORMACIÓN	Dirección a seguir	Hora de Paso
69,890	00,000	00,000	LP-105	SALIDA ASISTENCIA	Frente	12:30
	00,150	00,150	LP-1	X - Dirección Barlovento	Derecha	
	01,370	01,220	LP-104	X - LP- 104 Charco Azul	Derecha	
71,360	01,470	00,100	LP-104	CH 8 - ALMACEN AGUSA	Frente	12:30

71,360		00,025	LP-104	NEUTRALIZACIÓN - PARQUE CERRADO ZONA DE CONTROL		0:03
--------	--	--------	--------	--	--	-------------

Etapa:	1ª	TC 8 SAN ANDRÉS - SAUCES				E v a c u a c i o n	Distancia:	7,715 Kms.
Sección:	3ª	A					Tiempo:	0:15 Mts.
Sector:	11º	C.H. 8A ENTRADA ASISTENCIA "C"					Promedio:	30.860 Km/h.
T.C. 8		SAUCES - SAN ANDRES					EN CASO DE INTERRUPCIÓN DEFINITIVA	
Salida						Distancia:	2,215 Kms.	
Meta						Tiempo:	0:07 Mts.	
Record						Promedio:	18.986 Km/h.	
Kms. Totales	Kms. Sector	Kms. Parcial	Carretera a seguir	ITINERARIO DE PASO AMPLIACIÓN DE INFORMACIÓN	Dirección a seguir	Hora de Paso		

71,360	00,000	00,000	LP-104	SALIDA TC 8 - FENTE ALMACEN	Frente	
	02,390	02,390	LP-104	Cruce Puerto Espíndola	Derecha	
	03,205	00,815	LP-104	Chicane San Andrés	Frente	
	05,500	02,295	LP-104	META TC 8 - FRENTE PALMERA	Frente	
	05,620	00,120	LP-1	C. STOP TC 8	11	Derecha
	06,570	00,950	LP-1	X - LP 1 Los Sauces - Barlovento	Frente	
	07,120	00,550	LP-1	X - Avda. de Los Sauces	Derecha	
	07,520	00,400	Calle	X - C/ Adeyahamen	Derecha	
	07,560	00,040	Calle	X - C/ Adeyahamen	Derecha	
	07,565	00,005	Calle	X - C/ Ramón y Cajal	Izquierda	
79,075	07,715	00,150	LP-105	CH 8A ENTRADA ASISTENCIA "D"	Izquierda	

HORARIO DE PASEO CARAVANA DE SEGURIDAD

CORTE VÍAS	CINTAS	SEGURIDAD	GUARDIA CIVIL F.C.A. / V.I.P.		"000"	OBSERVADOR FCA	"00"	"0"	1ER PARTICIPANTE	* APERTURA VÍAS
										

VIERNES, 14 DE JULIO DE 2023

SALIDA ASISTENCIA "A"		20:30	20:40	20:50	21:00	21:05	21:10	21:15	21:20	21:25	23:25 *
TC 1 SAN ANDRÉS - SAUCES	6,770 Km.	20:45	20:55	21:05	21:10	21:20	21:25	21:30	21:35	21:40	
TC 2 SAN ANDRÉS - SAUCES	6,770 Km.										
ENTRADA PARQUE CERRADO											

SABADO, 15 DE JULIO DE 2023

APERTURA PARQUE CERRADO											
SALIDA ASISTENCIA "B"		9:20	9:30	9:40	9:45	9:55	10:00	10:05	10:10	10:15	11:35 *
TC 3 SAN ANDRÉS - SAUCES	5,500 Km.	09:30	09:40	09:50	09:55	10:05	10:10	10:15	10:20	10:25	
TC 4 SAN ANDRÉS - SAUCES	5,500 Km.										
ENTRADA REAGRUPAMIENTO 1											
SALIDA ASISTENCIA "C"		11:50	12:00	12:10	12:15	12:25	12:30	12:35	12:40	12:45	14:45 *
TC 5 SAUCES - SAN ANDRÉS	5,500 Km.	12:00	12:10	12:20	12:25	12:30	12:35	12:40	12:45	12:50	
TC 6 SAUCES - SAN ANDRÉS	5,500 Km.										
TC 7 SAUCES - SAN ANDRÉS	5,500 Km.										
TC 8 SAUCES - SAN ANDRÉS	5,500 Km.										

* HORARIO PREVISTO DE APERTURA SIEMPRE Y CUANDO LA PRUEBA SE DESARROLLE SIN INTERRUPCIONES



XV RallySprint Cielo de La Palma

14 y 15 de Julio de 2023



XV RallySprint Cielo de La Palma

14 y 15 de Julio de 2023





XV RallySprint Cielo de La Palma
14 y 15 de Julio de 2023



XV RallySprint Cielo de La Palma

14 y 15 de Julio de 2023

